

檔 號：


保存年限：

## 澎湖縣湖西鄉公所 公告

發文日期：中華民國115年5月12日

發文字號：湖民字第1150101093號

附件：地籍圖、土地資料、現場照片



主旨：公告本鄉菓葉新段374-2地號國土保安林地（農業部林業及自然保育署屏東分署所轄）內26門無主墳墓遷葬事項。

依據：依據內政部98年8月4日台內民字第0980139641號函暨殯葬管理條例第30條、第39條及第41條規定辦理。

公告事項：

- 一、遷葬地點：本鄉菓葉新段374-2地號國土保安林地（農業部林業及自然保育署屏東分署所轄）。
- 二、遷葬原因：民眾通報申請。
- 三、遷葬時間：自本公告日起至115年8月31日止。
- 四、逾期未遷葬者，將視為無主墳墓，由主管機關起掘並安置，不再另行公告，不得異議。
- 五、連絡電話：06-9921731#111歐先生。

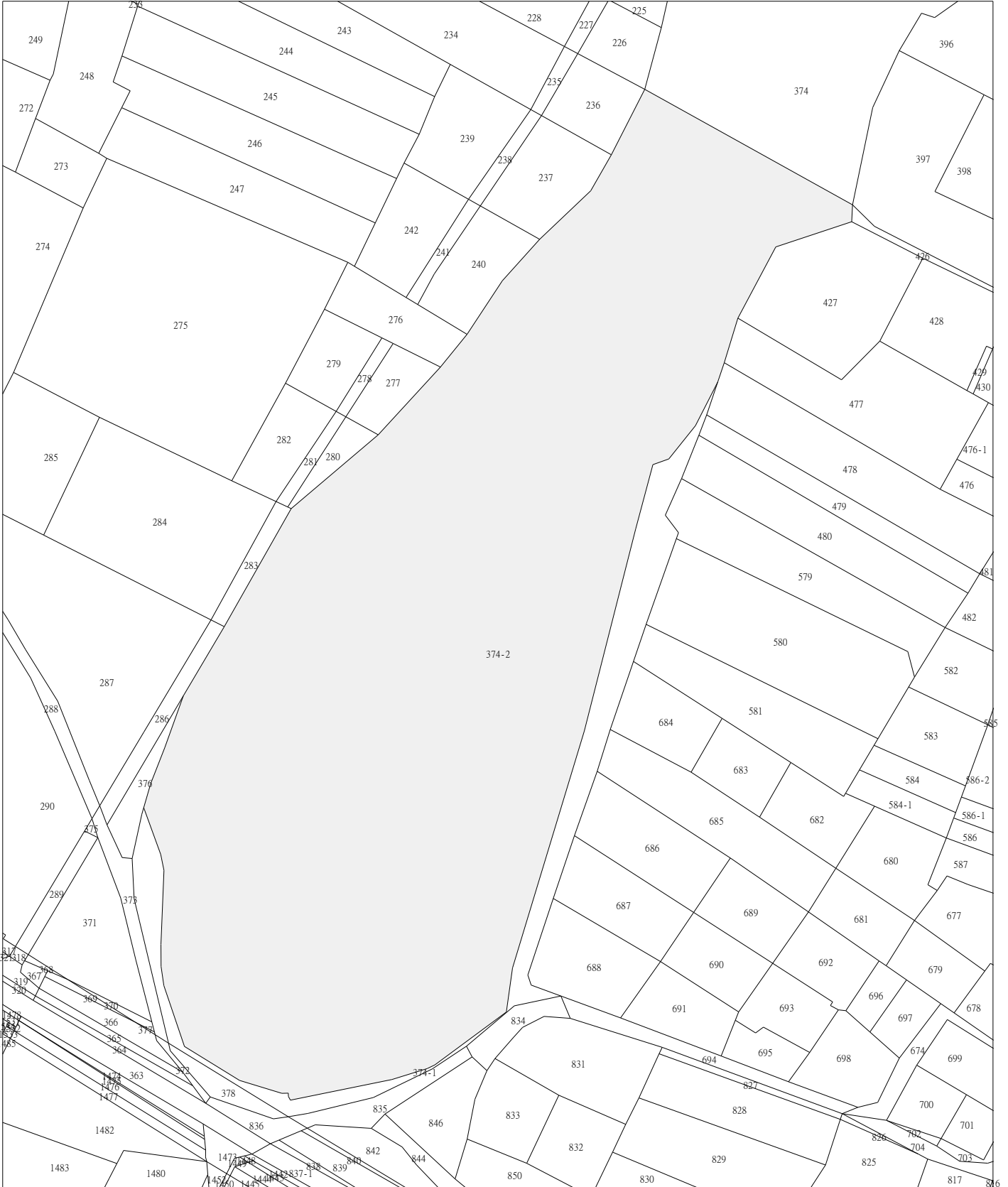
鄉長陳振中

# 澎湖縣湖西鄉地籍圖查詢資料

資料查詢時間：民國115年05月08日13時43分 收件號：115XA003297  
土地坐落：澎湖縣湖西鄉菓葉新段374-2地號共1筆



列印人員：黃暉廷



比例尺：1/1200

原比例尺：1/500

查驗碼：115XA003297PIC120A03A395DA04ED6A3E0D4D37BF2



# 土地建物查詢資料

## 澎湖縣湖西鄉菓葉新段 0374-0002地號

資料查詢時間：民國115年05月08日13時43分

頁次：1

\*\*\*\*\* 土地標示部 \*\*\*\*\*

登記日期：民國114年08月01日  
地目：原  
使用分區：風景區  
民國115年01月  
地上建物建號：共0棟  
其他登記事項：分割自：0374-0000地號

登記原因：分割  
面積：\*\*\*15,716.91平方公尺  
使用地類別：國土保安用地  
公告土地現值：\*\*\*\*1,100元/平方公尺  
等則：28









\*\*\*\*\* 土地所有權部 \*\*\*\*\*

(0001) 登記次序：0002  
登記日期：民國088年08月09日  
原因發生日期：民國088年06月25日  
所有權人：中華民國  
統一編號：0000000158  
住址：(空白)  
管理者：農業部林業及自然保育署  
統一編號：03726702  
住址：臺北市中正區杭州南路一段2號  
權利範圍：全部 \*\*\*\*\*1分之1\*\*\*\*\*  
權狀字號：---(空白)字第-----號  
當期申報地價：115年01月\*\*\*\*\*62.0元/平方公尺  
前次移轉現值或原規定地價：  
067年10月 \*\*\*\*\*3.0元/平方公尺  
歷次取得權利範圍：全部\*\*\*\*\*1分之1\*\*\*\*\*  
其他登記事項：申請免繕發權利書狀：辦理管理機關變更登記  
( 資料顯示完畢 )





列印人員：黃暉廷  
收件號：115XA003297  
查驗號碼：115XA003297REG988EDE88D3384D57A9BD5338C8620  
本查詢資料結果之處理及利用應依個人資料保護法相關規定辦理。









## 菓葉新段 374-2 地號墓籍調查清冊

編號	墓碑名稱	立碑年月日	X 座標 (TWD97)	Y 座標 (TWD97)	墳墓長度 (公尺)	墳墓寬度 (公尺)	墓碑近照	墳墓全照
01	無	不詳	319082.3939	2608565.633	3	3		
02	無	不詳	319089.477	2608567.884	3	3		
03	無	不詳	319093.4951	2608572.887	4	4		
04	無	不詳	319096.9038	2608570.281	4	3		

## 菓葉新段 374-2 地號墓籍調查清冊

編號	墓碑名稱	立碑年月日	X 座標 (TWD97)	Y 座標 (TWD97)	墳墓長度 (公尺)	墳墓寬度 (公尺)	墓碑近照	墳墓全照
05	無	不詳	319098.829	2608555.904	5	6		
06	無	不詳	319099.5046	2608546.487	5	5		
07	模糊難以 辨識	不詳	319109.5914	2608572.211	5	8		
08	無	不詳	319107.1828	2608575.284	7	8		









## 菓葉新段 374-2 地號墓籍調查清冊

編號	墓碑名稱	立碑年月日	X座標 (TWD97)	Y座標 (TWD97)	墳墓長度 (公尺)	墳墓寬度 (公尺)	墓碑近照	墳墓全照
09	模糊難以 辨識	不詳	319117.557	2608587.346	10	10		
10	無	不詳	319109.5604	2608584.203	6	7		
11	模糊難以 辨識	不詳	319096.9664	2608583.186	6	9		
12	無	不詳	319110.8009	2608607.849	5	8		

## 菓葉新段 374-2 地號墓籍調查清冊

編號	墓碑名稱	立碑年月日	X 座標 (TWD97)	Y 座標 (TWD97)	墳墓長度 (公尺)	墳墓寬度 (公尺)	墓碑近照	墳墓全照
13	無	不詳	319127.2198	2608581.174	4	5		
14	無	不詳	319110.988	2608625.74	6	9		
15	無	不詳	319104.1271	2608647.019	7	7		
16	無	不詳	319124.2851	2608658.698	4	5		

## 菓葉新段 374-2 地號墓籍調查清冊

編號	墓碑名稱	立碑年月日	X 座標 (TWD97)	Y 座標 (TWD97)	墳墓長度 (公尺)	墳墓寬度 (公尺)	墓碑近照	墳墓全照
17	無	不詳	319124.3425	2608667.41	8	8		
18	無	不詳	319142.642	2608688.454	5	7		
19	無	不詳	319144.8292	2608691.398	5	8		
20	模糊難以 辨識	不詳	319154.8699	2608709.332	6	6		

## 菓葉新段 374-2 地號墓籍調查清冊

編號	墓碑名稱	立碑年月日	X 座標 (TWD97)	Y 座標 (TWD97)	墳墓長度 (公尺)	墳墓寬度 (公尺)	墓碑近照	墳墓全照
21	無	不詳	319176.2836	2608729.834	5	5		
22	無	不詳	319188.6276	2608724.318	5	5		
23	模糊難以 辨識	不詳	319190.3368	2608727.1	5	5		
24	無	不詳	319189.5844	2608736.946	4	6		

